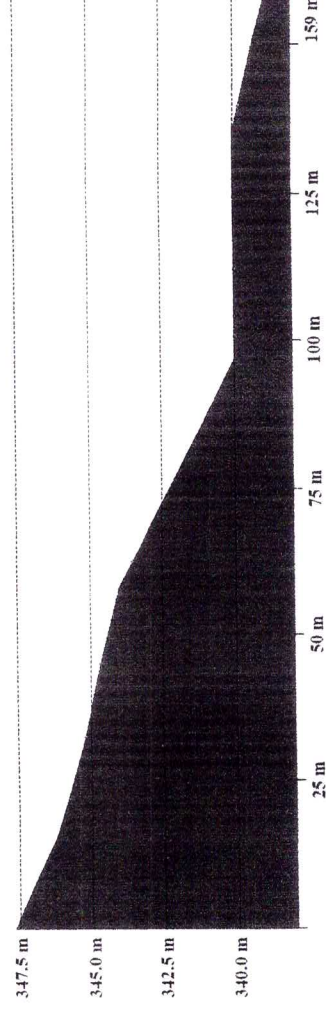


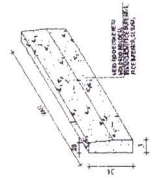
PLANTA BARRA - ESTAGUAMENTO

From Pos: -39.5528433061, -3.7041479954

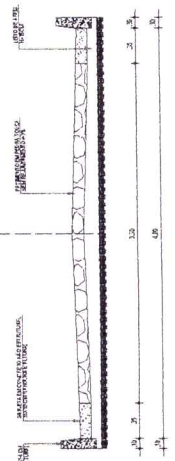
To Pos: -39.5514356230, -3.7040986160



PERFIL LONGITUDINAL



SEÇÃO LONGITUDINAL



COSTE TRANSVERSAL

Gustavo Wilke F.C. Rodrigues  
Engenheiro Civil  
CREA-CE 340546

✕

**QUANTITATIVOS**  
 ÁREA DE PAVIMENTAÇÃO: 522,95 M<sup>2</sup>  
 VOLUME DE SARJETA: 11,10 M<sup>3</sup>  
 COMP. TOTAL DE MEIO FIO: 325,01 M

PT.	START X	START Y
1	438609.09	9590555.04
2	438765.28	9590560.43



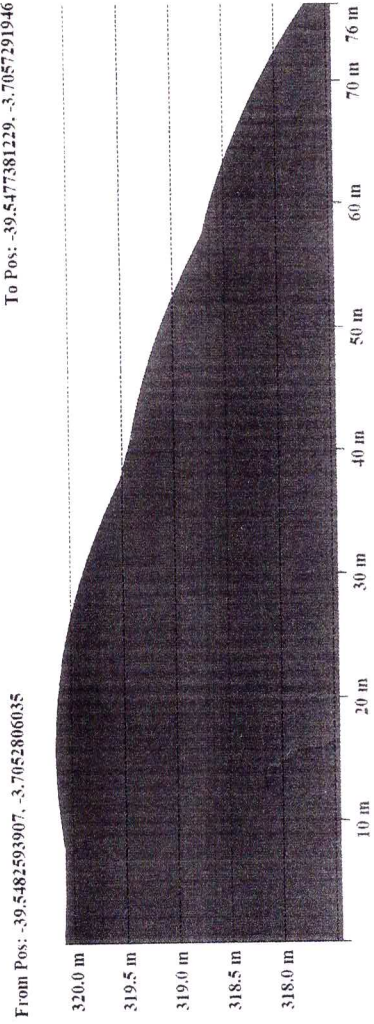

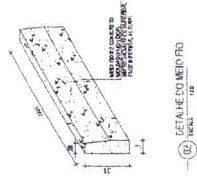
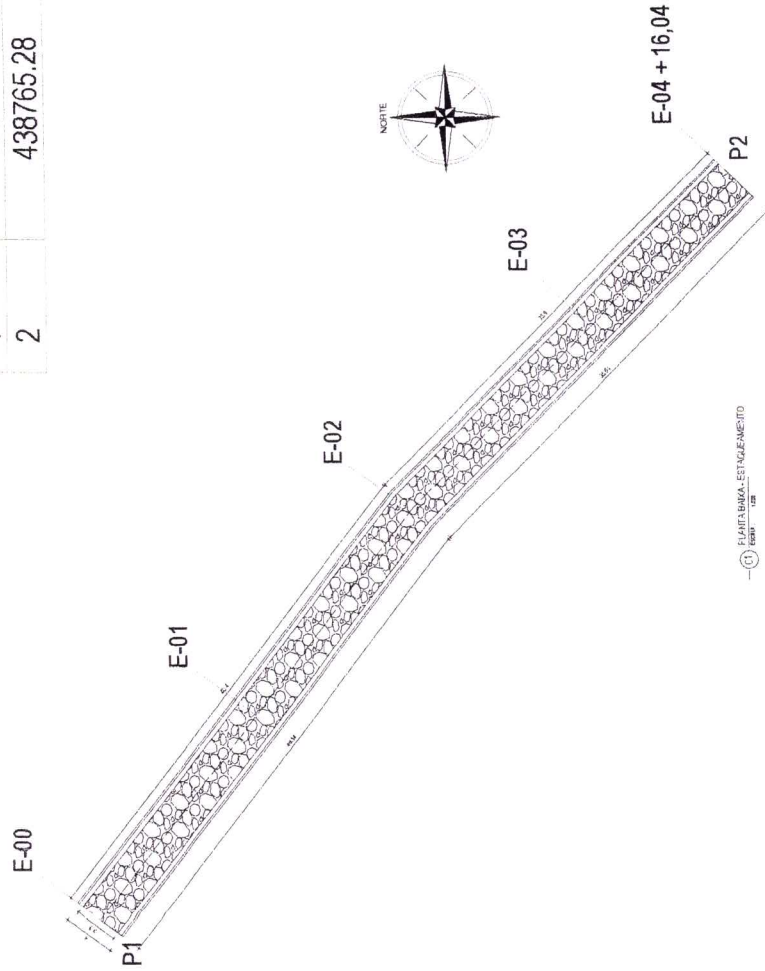
Obra: PAVIMENTAÇÃO EM PEDRA TOSCA - MAPP 1301

Comitê: PREFEITURA MUNICIPAL DE ITAPAJÉ	
LOCALIDADE DE SACO DOS VENTOS	
ITAPAJÉ/CE	
Item:	PROJETOS DE BARRAS - TRECHO 01
Empresa:	MILLON ENDES BMTD
Projeto:	DESAFIO WILKE F. C. RODRIGUES - CREA 340546/CE
Assinado:	Proj. e Ass. ASSOCIADOS EA.PB.EX.ARQ.001
Data:	11/07/2023
Processo:	01/04

**QUANTITATIVOS**

ÁREA DE PAVIMENTAÇÃO: 522,95 M<sup>2</sup>  
 VOLUME DE SARJETA: 11,10 M<sup>3</sup>  
 COMP. TOTAL DE MEIO FIO: 325,01 M

PT.	START X	START Y
1	438609.09	9590555.04
2	438765.28	9590560.43



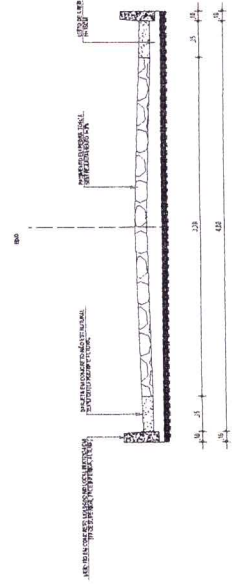
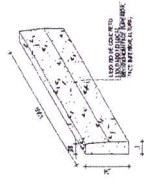
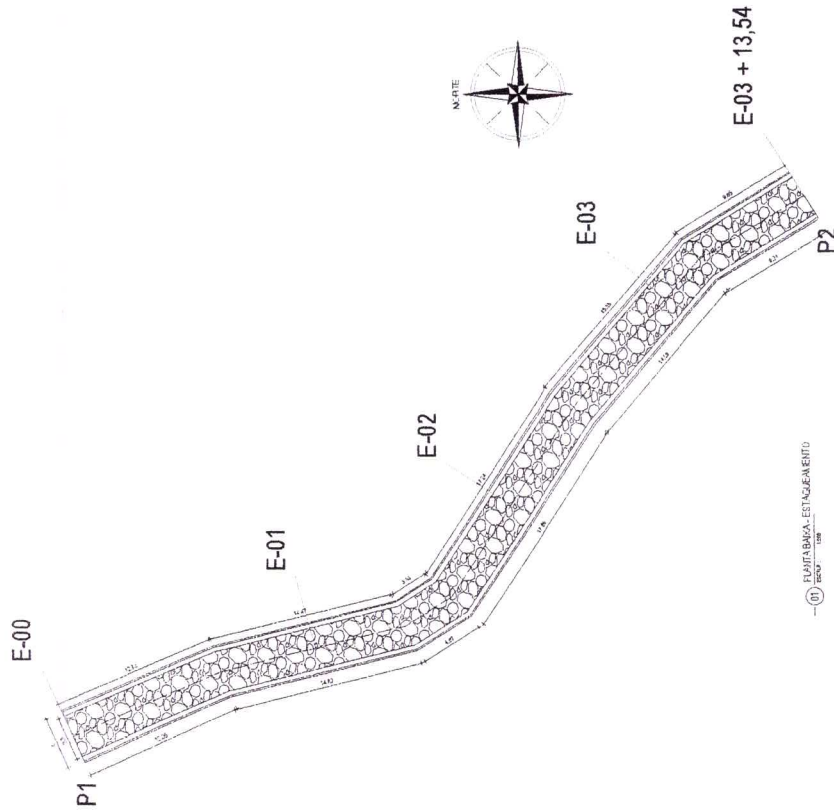
**Gustavo Wilar F.C. Rodrigues**  
 Engenheiro Civil  
 CREA-CE 340546

Nome: PAVIMENTAÇÃO EM PEDRA TOSCA - MAPP 1301	
Conteúdo: PREFEITURA MUNICIPAL DE ITAPAJÉ LOCALIDADE DE SACO DOS VENTOS ITAPAJÉ/CE	
Título: PRODUTOS CERMAS - TRECHO 02	
Elaborado: WILLIAN LACERDA BRITO	
Desenhado: GUSTAVO WILAR F. C. RODRIGUES - CREA 340546/CE	
Projeto: CERMAS - PROD. ASSOCIADOS EA.PB.EX.ARQ.001	
Revisado: 02/04	
Data: 11/01/2023	

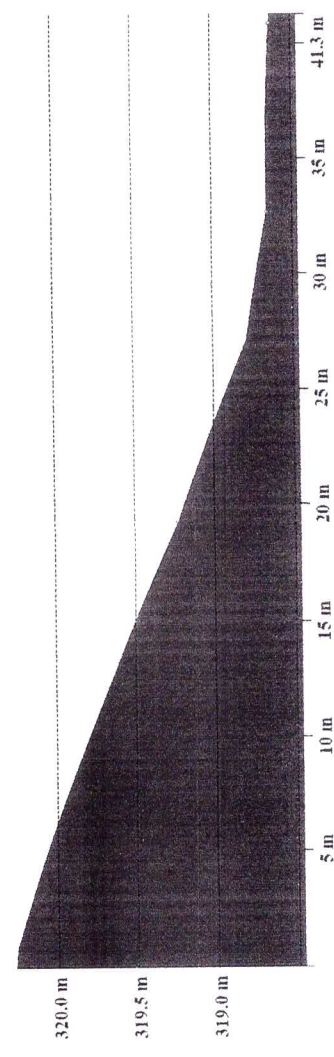
**QUANTITATIVOS**

ÁREA DE PAVIMENTAÇÃO: 242,68 M<sup>2</sup>  
 VOLUME DE SARJETA: 5,15 M<sup>3</sup>  
 COMP. TOTAL DE MEIO FIO: 155,09 M

PT.	START X	START Y
1	439211.02	9590328.64
2	439253.33	9590272.11



From Pos: -39.5473723983. -3.7065125778 To Pos: -39.5470961709. -3.7067531630



Gustavo Wlker F.C. Rodrigues  
 Engenheiro Civil  
 CREA-CE 340540



Obras: PAVIMENTAÇÃO EM PEDRA TOSCA - MAPP 1301	
Beneficiário: PREFEITURA MUNICIPAL DE ITAPEAJÉ	
LOCALIDADE DE SACO DOS VENTOS	
ITAPEAJÉ/CE	
Título:	PROJETOS GERAIS - TRECHO 03
Desenho:	WILLIAN MENDES BRITO
Projeto:	GUSTAVO WILKER F. C. RODRIGUES - CREA 340540/CE
Execução:	ESTRUTURA
Projeto em:	11/09/2023
Projeto nº:	03/04

04 ESCALA: SEM



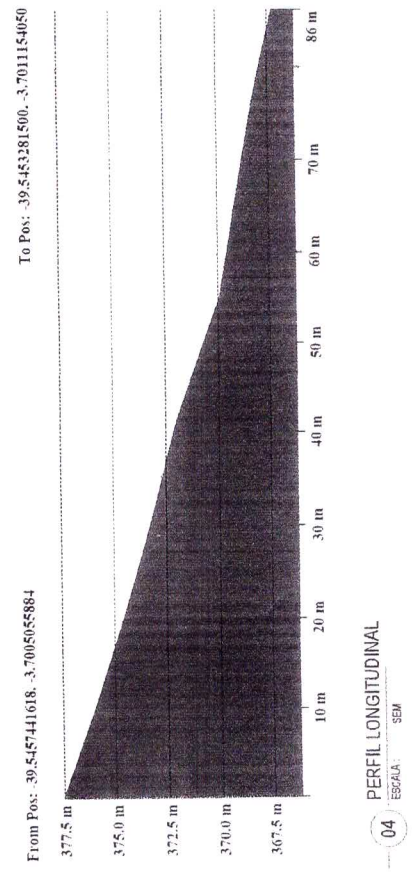
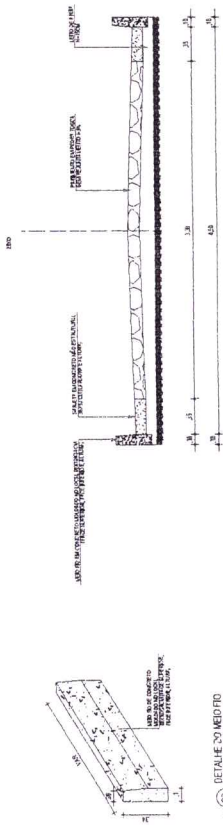
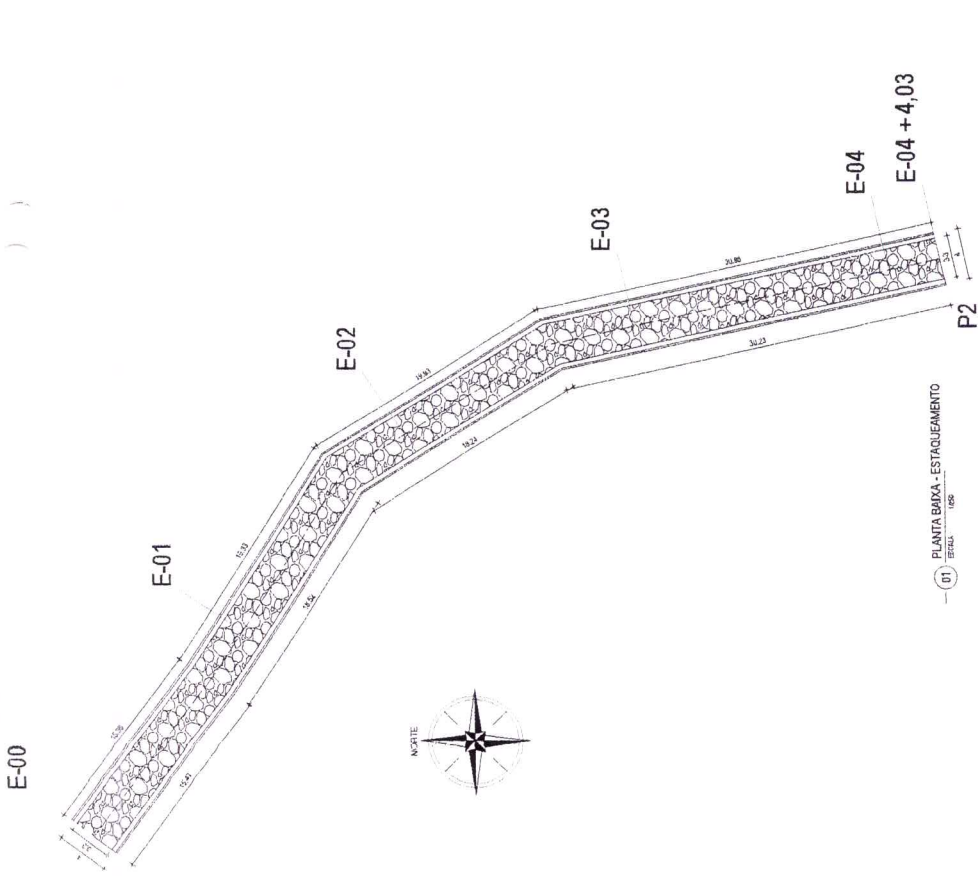


GEORREFERENCIAMENTO

PT.	LATITUDE	LONGITUDE
1	439396.06	9590956.79
2	439441.24	9590891.42

QUANTITATIVOS

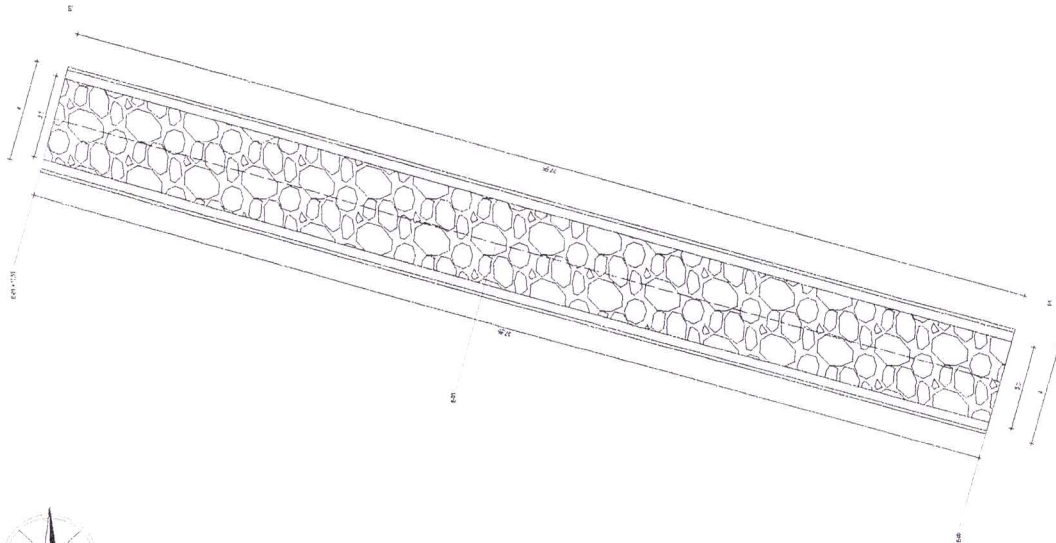
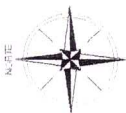
ÁREA DE PAVIMENTAÇÃO: 277,30 M<sup>2</sup>  
 VOLUME DE SARJETA: 5,88 M<sup>3</sup>  
 COMP. TOTAL DE MEIO FIO: 176,04 M



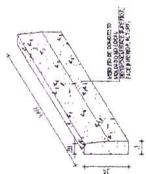
Gustavo Wilker F.C. Rodrigues  
 Engenheiro Civil  
 CREA-CE 340546



Obr: PAVIMENTAÇÃO EM PEDRA TOSCA - MAPP 1301	
Comitida: PREFEITURA MUNICIPAL DE ITAPEAJÉ	
LOCALIDADE DE SÃO MATIAS	
ITAPEAJÉ/CE	
Título:	PROJETOS DE BARRAS - TRECHO 01
Autores:	WILLIAN MARQUES NETO
Responsável Técnico:	GUSTAVO WILKER F. C. RODRIGUES - CREA 34054/CE
Projeto:	01
Execução:	EA.PB.EX.ARC.001
Scale:	11/10/2023
Sheet:	01/01



01 PLANTA BARRA - ESTUQUE-MEIO



02 DETALHE DO MÓDULO

REVESTIMENTO DE PEDRA TOSCA

REVESTIMENTO DE PEDRA TOSCA

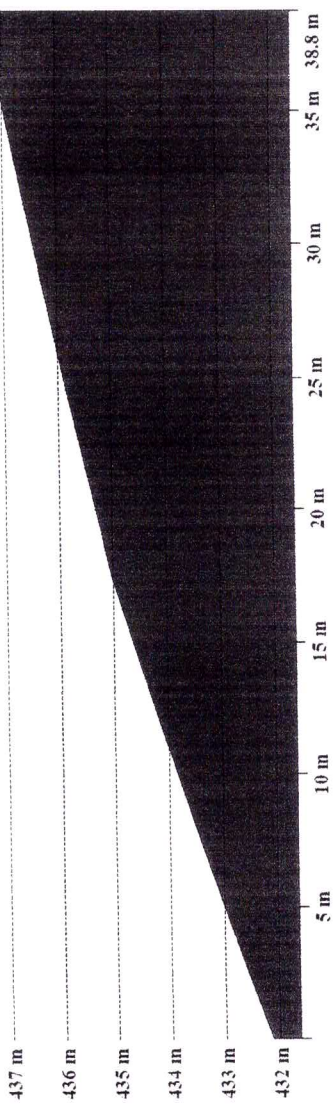
REVESTIMENTO DE PEDRA TOSCA



03 Corte Transversal

From Pos: -39.5495318580, -3.6833491187

To Pos: -39.5494366264, -3.6830116312



04 PERFIL LONGITUDINAL

ESCALA: SEM

Gustavo Wilker F.C. Rodrigues  
Engenheiro Civil  
CREA-CE 340546



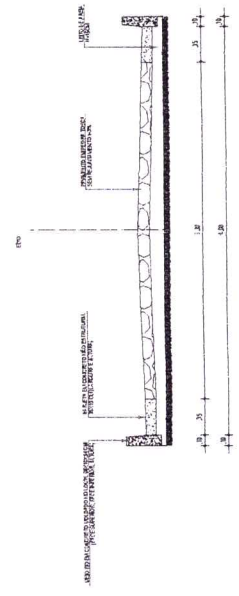
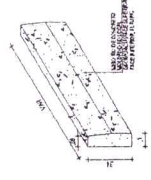
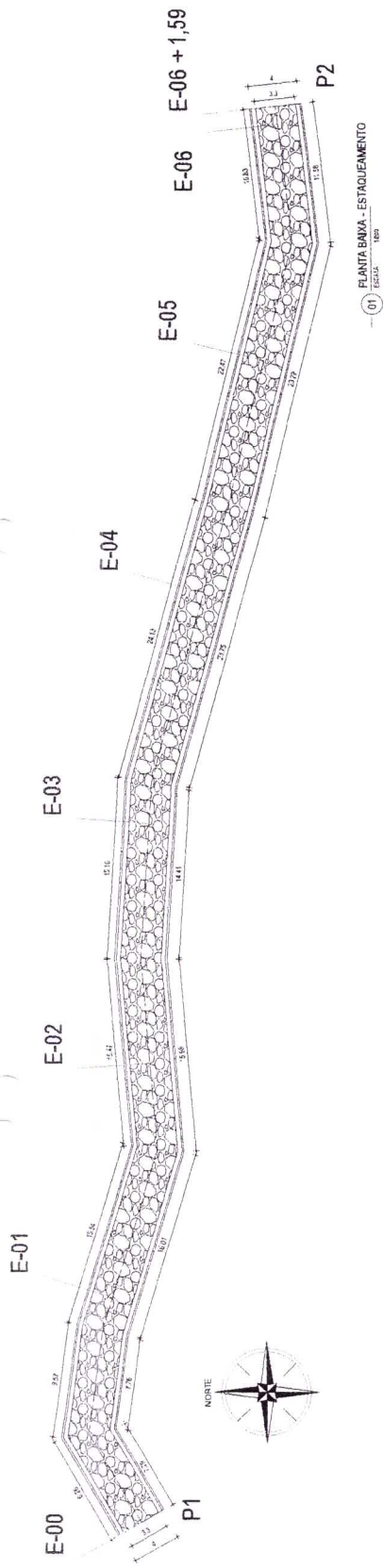
QUANTITATIVOS

ÁREA DE PAVIMENTAÇÃO: 123,92 M<sup>2</sup>  
VOLUME DE SARJETÁ: 2,62 M<sup>3</sup>  
COMP. TOTAL DE MEIO FIO: 75,10 M

PT.	START X	START Y
1	438978.55	9592855.05
2	438988.90	9592891.16

Obr: PAVIMENTAÇÃO EM PEDRA TOSCA - MAPA 1.301	
Contrato: PREFEITURA MUNICIPAL DE ITAPEAJÉ	
LOCALIDADE DE SÃO PEDRO	
ITAPEAJÉ/CE	
Tram:	PROJETOS DEBÁS - TRS040 01
Empre:	WILLER ENGENHARIA
Responsável Técnico:	GUSTAVO WILKER F. C. RODRIGUES - CREA 340546/CE
Assinatura:	[Handwritten Signature]
Carimbo:	[Handwritten Signature]
Projeto:	PROJ. E EXEC. ASSOCIADOS EA-PB-EX-ARQ.001
Data:	11/09/2023
Número:	01/05



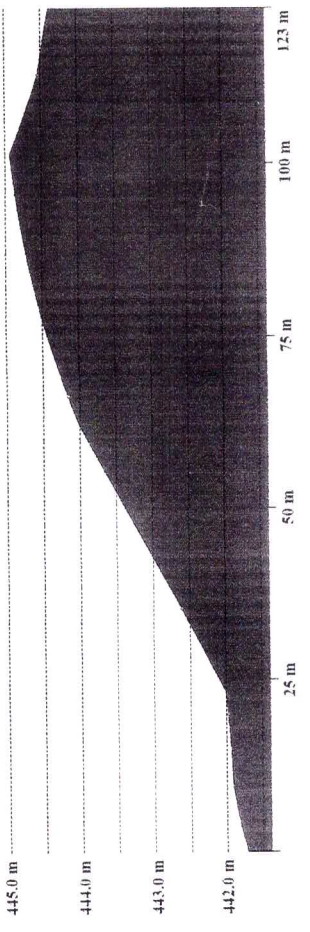


QUANTITATIVOS

PT.	START X	START Y
1	439026.42	9592935.14
2	439144.28	9592923.03

ÁREA DE PAVIMENTAÇÃO: 401,25 M<sup>2</sup>  
 VOLUME DE SARIETA: 8,50 M<sup>3</sup>  
 COMP. TOTAL DE MEIO FIO: 243,00 M

From Pos: -39.5400877831, -3.6825975120  
 To Pos: -39.5480164273, -3.6827065272



Gustavo ~~Walter~~ F.C. Rodrigues  
 Engenheiro Civil  
 CREA-CE 340546

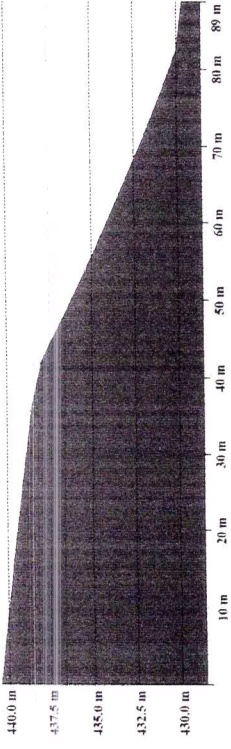
02/05



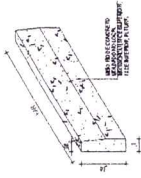
Obra: PAVIMENTAÇÃO EM PEDRA TOSCA - MAPA 1301	
Contratado: PREFEITURA MUNICIPAL DE ITAJAJÉ	
Localidade: LOCALIDADE DE SÃO PEDRO	
Projeto: ITAJAJÉ/CE	
Título:	PROJETO DE OBRAS - TRC240 02
Desenho:	WILLIAN LAGES BRITO
Supervisão Técnica:	GUSTAVO FERREIRA RODRIGUES
Empenho:	11.000.000
Valor:	11.000.000
Assinatura:	
Carimbo:	
Escala:	
Projeto:	
Revisão:	
Assinatura:	
Carimbo:	
Assinatura:	
Carimbo:	

To Pos: 39.551.588,00 - 3.683.564,816


From Pos: 39.551.603,419 - 3.681.955,034




04 PERFIL LONGITUDINAL  
ESCALA 1:50



02 DETALHE DO MEIO FIO  
ESCALA 1:20

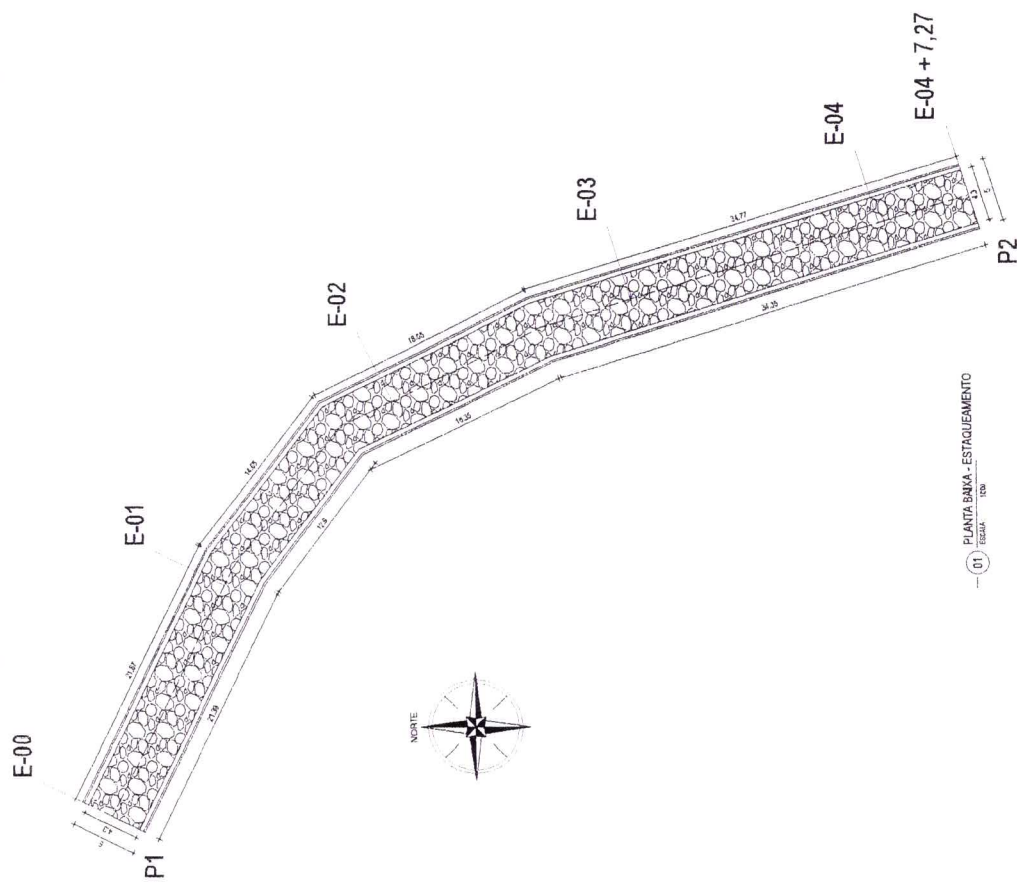


01 CORTA TRANSVERSAL  
ESCALA 1:20



Obras: PAVIMENTAÇÃO EM PEDRA LISA - MAPP 1301	
Localidade: PREFEITURA MUNICIPAL DE ITAPAJÉ - LOCALIDADE DE SÃO PEDRO	
Título: PROJETO GERAL - REGIÃO 03	
Elaborado por: GUSTAVO WILSON RODRIGUES	Responsável Técnico: GUSTAVO WILSON F. C. RODRIGUES - CREA 34054/CE
Assinado por: GUSTAVO WILSON RODRIGUES	Assinado por: GUSTAVO WILSON F. C. RODRIGUES - CREA 34054/CE
Data: 11/10/2013	
Projeto: PAVIMENTAÇÃO EM PEDRA LISA - REGIÃO 03	
Página: 03 / 05	

Gustavo Wilson F.C. Rodrigues  
Engenheiro Civil  
CREA-CE 340546



01 PLANTA BARRA - ESTADQUEAMENTO  
ESCALA 1:200



QUANTITATIVOS  
ÁREA DE PAVIMENTAÇÃO: 287,99 M<sup>2</sup>  
VOLUME DE SARJETA: 6,10 M<sup>3</sup>  
COMP. TOTAL DE MEIO FIO: 182,32 M

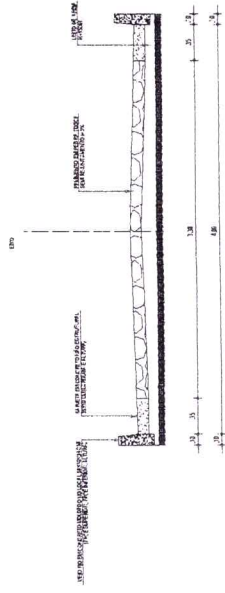
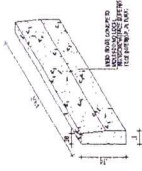
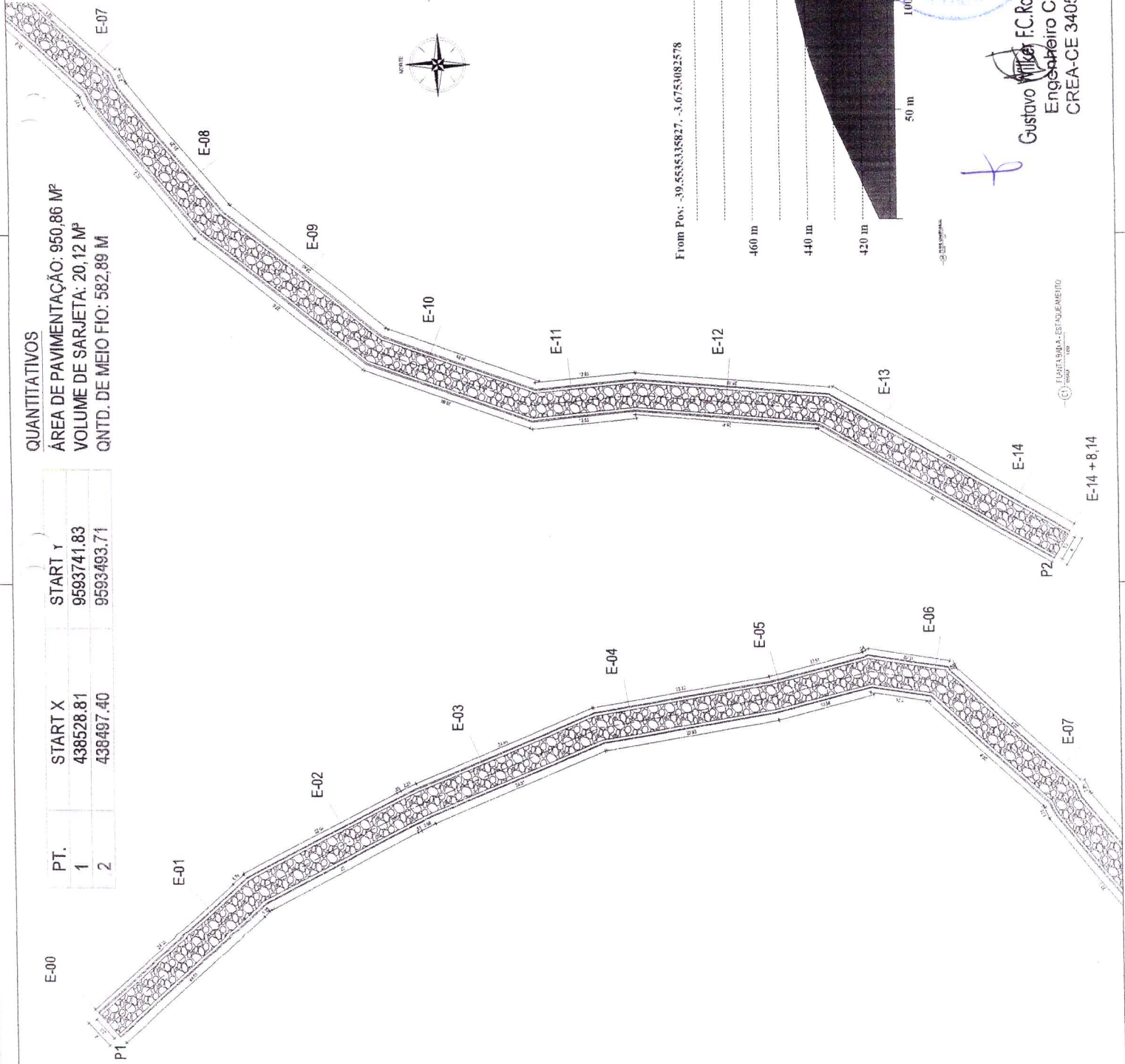
PT.	START X	START Y
1	438794.94	9592940.73
2	438784.77	9592973.99



**QUANTITATIVOS**


ÁREA DE PAVIMENTAÇÃO: 950,86 M<sup>2</sup>  
 VOLUME DE SARJETA: 20,12 M<sup>3</sup>  
 QNTD. DE MEIO FIO: 582,89 M

PT.	START X	START Y
1	438528.81	9593741.83
2	438497.40	9593493.71



From Pto: -39,5535335827, -3.6753082578

To Pto: -39,5538166864, -3.675778134



**Gustavo Wilker F.C. Rodrigues**  
 Engenheiro Civil  
 CREA-CE 340546

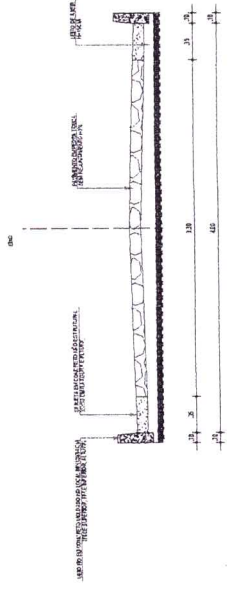
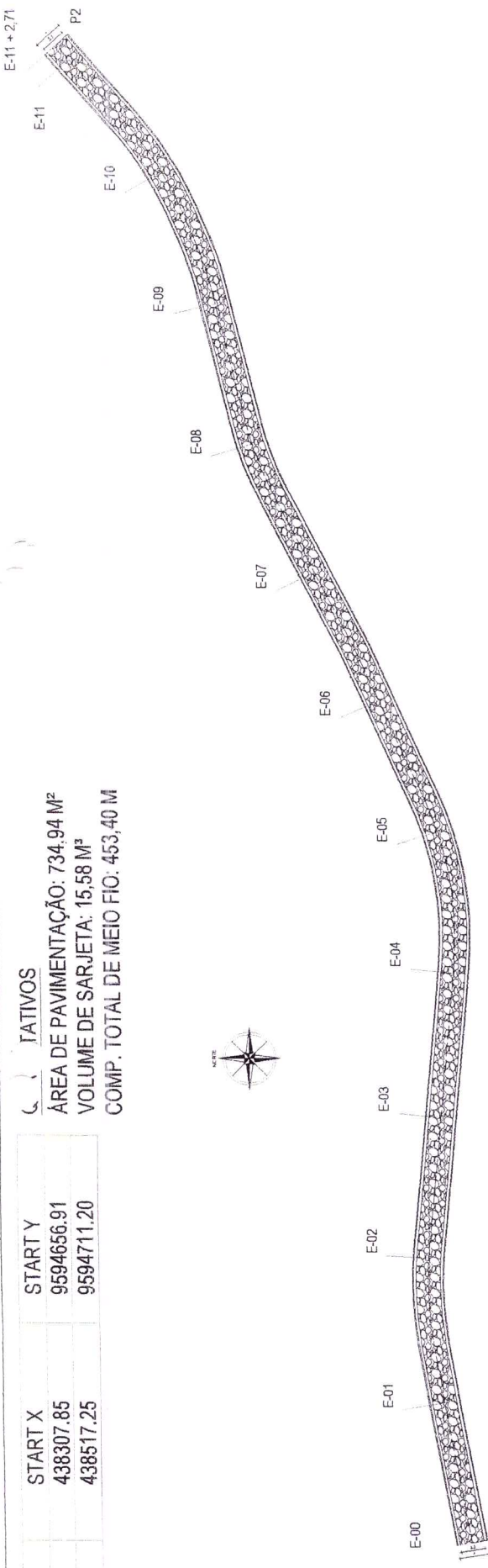
Obra: PAVIMENTAÇÃO EM PEDRA TOSCA - MAPP 1301	
Cliente: PREFEITURA MUNICIPAL DE ITAPEAJÉ	
Localidade: LOCALIDADE DE SÃO PEDRO	
Itapeajé/CE	
Título: PROJETOS BÁSICOS - TERCIO 04	
Nome:	WILLIAN ANDRÉS BRITO
Registro Profissional:	150710/2023
Classificação:	ENGENHEIRO CIVIL - C. 150710/2023
Assinatura:	04/05

PLANTA Nº 04 - ESTABECIMENTO

PT.	START X	START Y
1	438307.85	9594656.91
2	438517.25	9594711.20

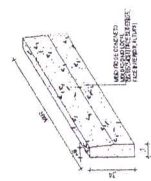
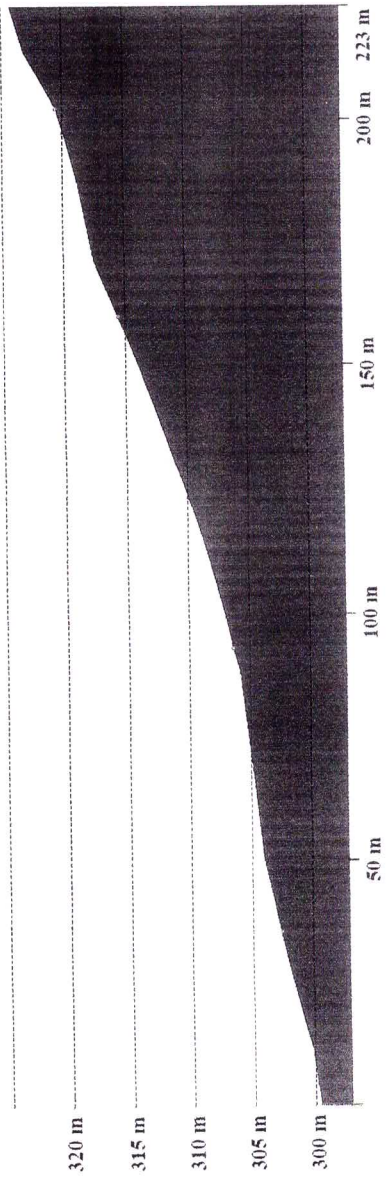
**CALCULATIVOS**

ÁREA DE PAVIMENTAÇÃO: 734,94 M<sup>2</sup>  
 VOLUME DE SARJETA: 15,58 M<sup>3</sup>  
 COMP. TOTAL DE MEIO FIO: 453,40 M



(6) CORTÉ TRANSVERSAL

From Pos: -39.5555242756. -3.6670658536 To Pos: -39.5536409449. -3.6665708997



**Gustavo Wilker F.C. Rodrigues**  
 Engenheiro Civil  
 CREA-CE 340546

Obr: PAVIMENTAÇÃO EM PEDRA TOSCA - MAPP 1301	
Contato: PREFEITURA MUNICIPAL DE ITAPAJÉ	
LOCALIDADE DE SÃO PEDRO	
ITAPAJÉ/CE	
Projeto	PROJETOS GEOM - RECINTO 08
Elaborado por	WILLIAN RODRIGUES BRITO
Revisado por	WILLIAN RODRIGUES BRITO
Empenho	DEPARTAMENTO F. E. RODRIGUES - CREA 340546/CE
Assinado por	WILLIAN RODRIGUES BRITO
Assinado em	17/10/2013
Assinado em	05/05